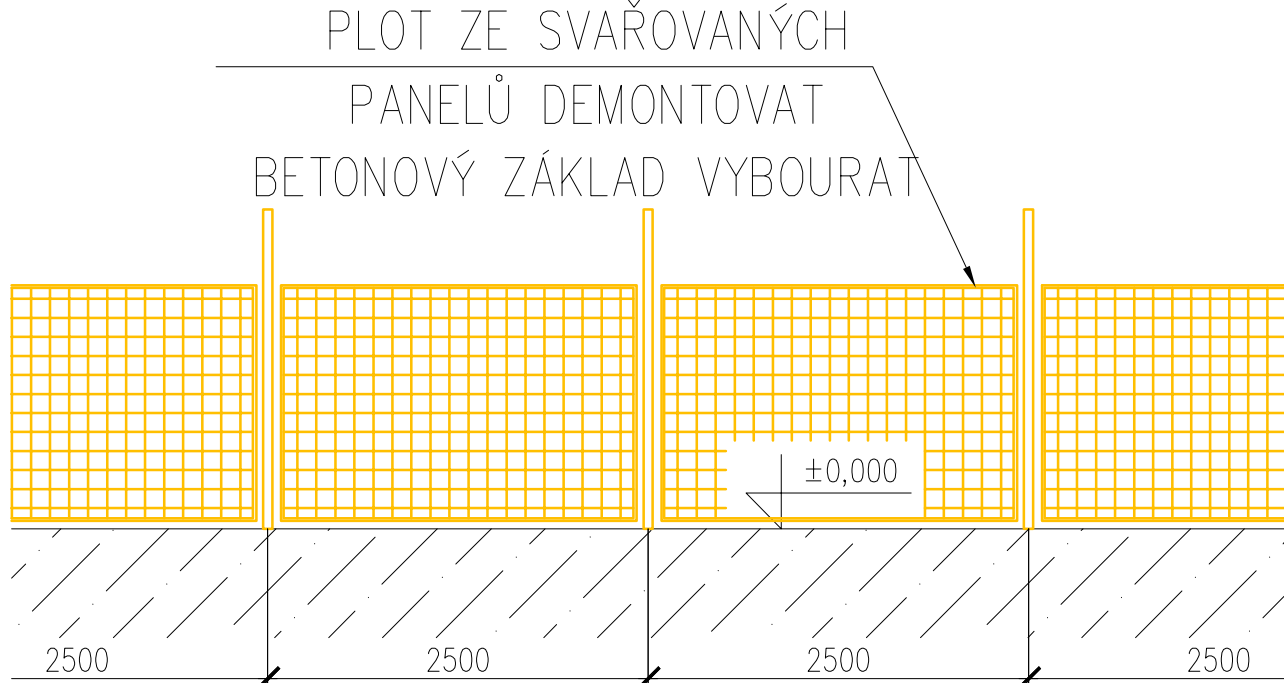
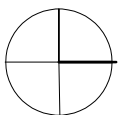
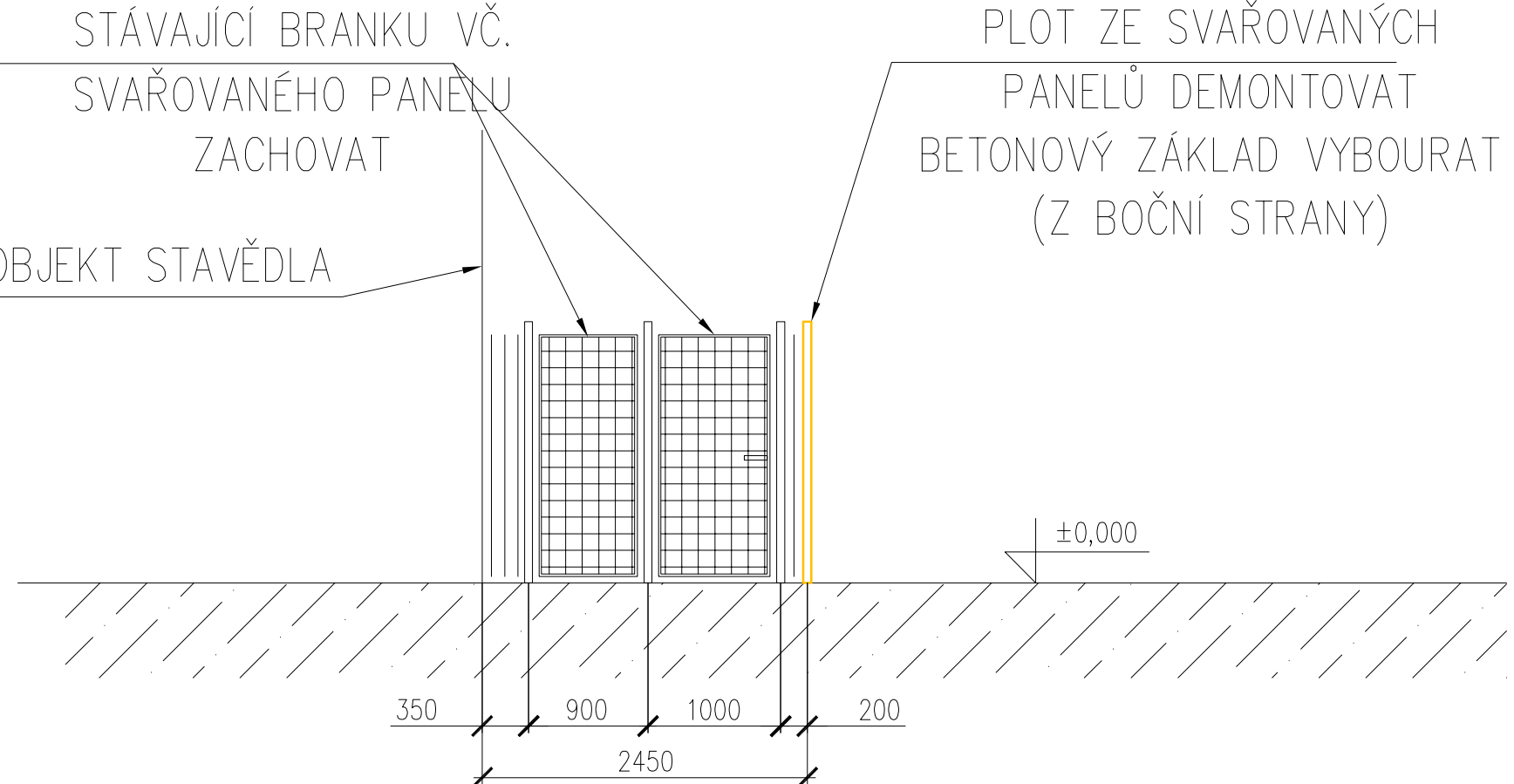


→ P4 ↻
M1:50



→ P5 ↻
M1:50




SOUŘADNICOVÝ SYSTÉM JTSK
VÝŠKOVÝ SYSTÉM Bvp

OBEC: ČESKÝ TĚŠÍN [598933]
KATASTRÁLNÍ ÚZEMÍ: ČESKÝ TĚŠÍN [623164]
ČÍSLO LV: 970
MAPOVÝ LIST: DKM

ZÁKLADNÍ ÚROVEŇ ±0,000 = NADMOŘSKÁ VÝŠKA +277,60 m n. m.

Jiná ověření:		Paré:	
Orientační schéma:		Razítko oprávněné osoby:	
Revize:		Datum:	
Datum:		Kontroloval:	
Popis:		Podpis:	

Stavběník/Investor:	Správa železnic, státní organizace	
Adresa:	Dlážděná 1003/7, 110 00 Praha 1	
Zástupce investora:	Stavební správa východ	
Adresa:	Nerudova 1, 779 00 Olomouc	

Zhotovitel díla:	JM YARD service s.r.o.	
Adresa:	Suderova 2024/8, Ostrava- Mariánské Hory, 709 00	
Kontakt:	T: +420 553 401 331 E: markova@jmyardservice.cz	
Zhotovitel části/objektu:	Projekt HTL s.r.o.	
Adresa:	Pohraniční 27, 703 00 Ostrava-Vitkovice	
Kontakt:	T: +420 553 034 235 E: htl@projekthtl.cz	
Hlavní projektant (HIP):		Specialista:
Ing. Jana Marková		Ing. Zdeněk Kubánek

Název stavby/akce:	Výstavba mechanizačního střediska Český Těšín	Označení investora:	S-2004/2022
Název části:	II. Úprava stávajících zpevněných ploch a oplocení areálu MES CT	Zakázka:	22005
Název objektu/díle části:	SO 09 Oplocení areálu	Označení části:	D.2.2.6.
Název přílohy:	Demolice	Označení objektu/komplexu:	S009
Název díle části přílohy:	-	Číslo přílohy (typ/pořadí):	2. 102
Odpovědný projektant:	Zpracovatel přílohy:	Měřítko:	1:50
Ing. Zdeněk Kubánek	Ing. Zdeněk Kubánek	Formát:	8 x A4
Kraj:	Katastrální území:	TUDU:	250111
Moravskoslezský	Český Těšín (598933)	Smluvní datum zpracování:	13.1.2023
Ověřovatel:	Stupeň dokumentace:	Číslo:	
Ing. Zdeněk Kubánek	Číslo:	Stupeň:	
		Příloha:	
		Dokument:	